

# LOS PAISAJES

El paisaje es todo el terreno que vemos desde un sitio.

Los paisajes están formados por:

- el **relieve** (son los cambios en la superficie de la tierra: montaña, llanura, valle...)
- el **agua** (río, mar, lago...)
- las **construcciones** (edificios, carreteras, puentes, túnel...)



- los **animales** (fauna) y **plantas** (flora) que allí encontramos.



## LOS PAISAJES PUEDEN SER

### NATURALES

No hay nada hecho por las personas.  
Solo hay **elementos naturales**.




### HUMANIZADOS

Hay cosas hechas por las personas, a los que llamamos **elementos artificiales**.

Cuando hay muchas cosas hechas por las personas los llamamos paisajes **urbanos**



Cuando hay pocas cosas hechas por las personas (hay más elementos naturales) los llamamos paisajes **rurales**



## HAY DIFERENTES PAISAJES

### PAISAJE DE INTERIOR



Están lejos  
del mar

### PAISAJE DE COSTA



Están cerca  
del mar


Podemos encontrar:

Podemos encontrar:

#### MONTAÑA



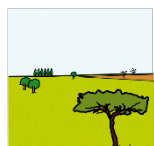
#### SIERRA



#### CORDILLERA



#### LLANURA



#### MESETA



#### VALLE



#### PLAYA




#### ACANTILADO



#### BAHÍA/ GOLFO



#### CABO



#### ISLA

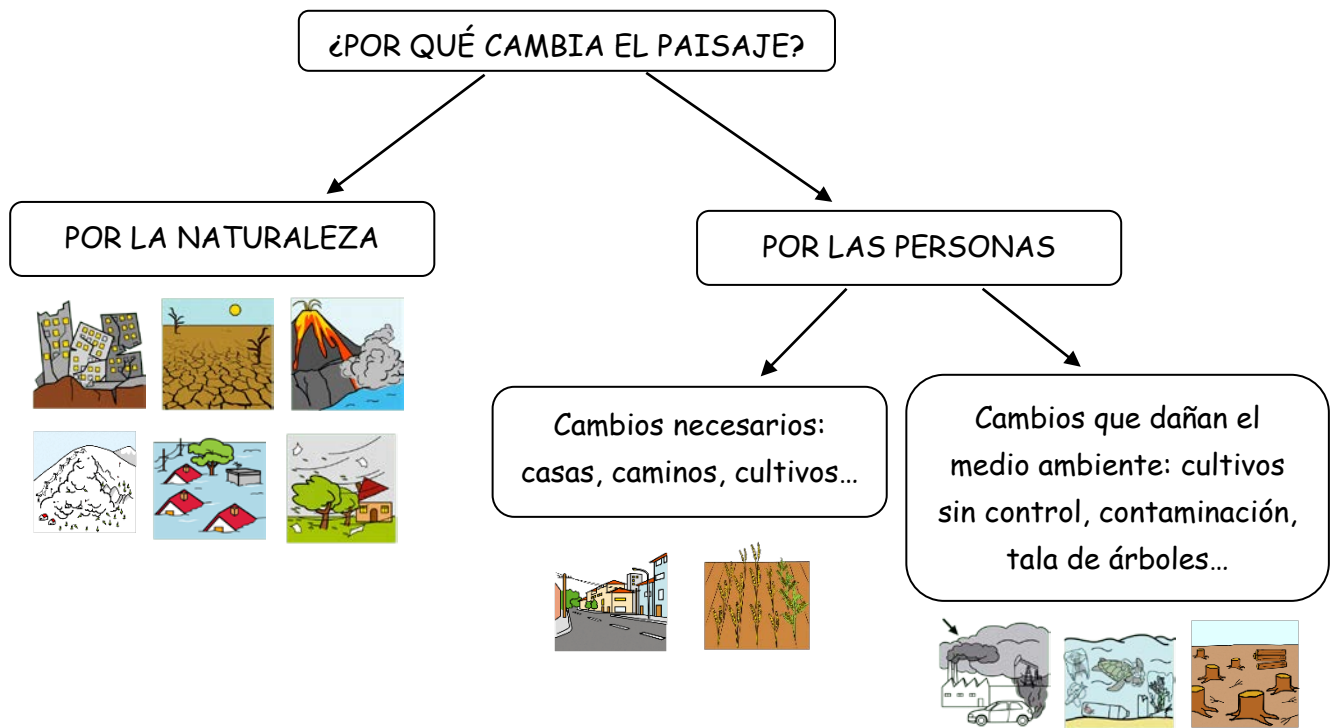


#### PENÍNSULA



- Montaña: gran elevación del terreno.
- Colina: pequeña elevación del terreno (montaña pequeña).
- Sierra: varias montañas juntas.
- Cordillera: varias sierras juntas.
- Llanura: zona plana del terreno.
- Meseta: terreno llano con cierta altura.
- Valle: zona entre montañas, por la que normalmente pasa un río.

- Acantilado: pared de roca junto al mar.
- Isla: tierra rodeada de agua.
- Península: tierra rodeada de agua por todas partes menos por una.
- Bahía: zona donde el mar se adentra en la tierra. Si es muy grande se llama golfo.
- Playa: zona plana de arena a la que llega el mar.
- Cabo: salida de tierra en el mar.
- Litoral: todo lo que limita con el mar.



Nosotros vivimos en España.

España está formada por:

- la península Ibérica,
- las islas Canarias,
- las islas Baleares
- dos ciudades que están en África que se llaman Ceuta y Melilla.

El mar, el océano, las montañas o los ríos delimitan el territorio español.

