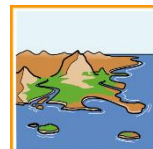


PLATJA


LA PLATJA



ÉS LA PART DE LA COSTA




BAIXA I PLANA. TÉ SORRA



PENYA-SEGAT

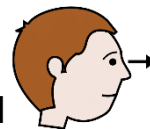
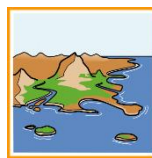
EL PENYA-SEGAT



ÉS LA PARET DE ROCA QUE


S'ENFONSA EN EL MAR





ILLA

L'ILLA



ÉS UN TROS DE TERRA ENVOLTAT D'AIGUA.




ARXIPÈLAG

UN ARXIPÈLAG



ÉS UN CONJUNT D'ILLES.



CALA

LA CALA

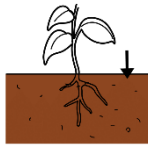


ÉS UNA PART DEL MAR



QUE

ENTRA A LA TERRA



DELTA

EL DELTA



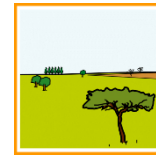
TÉ FORMA DE TRIANGLE



ES FORMA A LA DESEMBOCADURA DEL RIU



AL PAISATGE DE PLANA



VEIEM



MUNTANYES PETITES




TURONS

CULTIUS ON PLOU SOVINT



HORTS




ARBRES FRUITERS

CULTIUS ON PLOU POC




POBLES



VINYES



AMETLLERS



OLIVERES

AL PAISATGE DE MUNTANYA



VEIEM



MUNTANYES GRANS



MUNTANYA



LA PART MÉS ALTA DE LA MUNTANYA ÉS EL **CIM**




UN TERRENY PLA ENTRE MUNTANYES ÉS LA **VALL**



POBLE

AL NOSTRE ENTORN



HI HA 3 TIPUS DE PAISATGES



:



PLANA



COSTA



MUNTANYA

RETALLA



LES IMATGES I ENGANXA-LES

